



УТВЕРЖДАЮ:

Заведующий
О.А.Осинцева

**ПАСПОРТ ДОСТУПНОСТИ
МАДОУ «ДЕТСКИЙ САД № 20»
СОЦИАЛЬНОЙ ИНФРАСТРУКТУРЫ СВЕРДЛОВСКОЙ ОБЛАСТИ**

№ ___

«10» ноября 2023 г.

1. Общие сведения об объекте

- 1.1. Вид (наименование) объекта: Муниципальное дошкольное учреждение.
1.2. Полный почтовый адрес объекта: 623505, Свердловская область, Богдановичский район, село Троицкое, ул. Ленина, 143
1.3. Сведения о размещении объекта: Отдельно стоящее двухэтажное здание площадью 1662,8 кв. м. Наличие прилегающего земельного участка: 6128 кв.м.
1.4. Год постройки здания: 1967, последнего капитального ремонта - в 2014г.
1.5. Дата предстоящих плановых ремонтных работ: текущего ___ - ____, капитального ___ - __.

1.6. Сведения об организации, расположенной на объекте:

- 1.6.1. Наименование организации, расположенной на объекте:
полное наименование (по учредительным документам): Муниципальное автономное дошкольное образовательное учреждение «Детский сад № 20».
сокращенное наименование (по учредительным документам): МАДОУ «Детский сад № 20».
- 1.6.2. Юридический адрес организации, телефон, электронная почта: 623505, Свердловская область, Богдановичский район, село Троицкое ул. Ленина, д. 143
телефон: 8(34376)37-3-24; mkdou20@uobgd.ru
- 1.6.3. Основание для пользования объектом (оперативное управление, аренда, собственность): Оперативное управление.
- 1.6.4. Форма собственности (государственная, федеральная, региональная), муниципальная, частная): Государственная. Муниципальная
- 1.6.5. Вышестоящая организация (наименование): Администрация ГО Богданович.
- 1.6.6. Юридический адрес вышестоящей организации, телефон, электронная почта: 623530, Свердловская область, город Богданович, улица Советская, дом 3,
телефон 8(34376)5-11-83; 5-22-62; gobogd@gobogdanovich.ru; adm.bgdn@mail.ru.

2. Характеристика деятельности организации на объекте (по обслуживанию населения)

- 2.1. Сфера деятельности: (социальная защита, занятость, здравоохранение, культура, образование, транспорт, информация и связь, физическая культура и спорт): Образование.

2.2. Категории обслуживаемого населения по возрасту (дети, взрослые, все возрастные категории): Дети.

2.3. Категории обслуживаемых инвалидов (инвалиды, передвигающиеся на креслах-колясках, инвалиды с нарушением опорно-двигательного аппарата, инвалиды с нарушением зрения, инвалиды с нарушением слуха, инвалиды с умственными нарушениями): Дети.

2.4. Виды услуг: Бесплатное дошкольное образование.

2.5. Форма оказания услуг: (на объекте, с длительным пребыванием, с проживанием, на дому, дистанционно): На объекте.

2.6. Плановая мощность: посещаемость (количество обслуживаемых граждан в день), вместимость, пропускная способность: 102 человек в день.

2.7. Участие в исполнении индивидуальной программы реабилитации или абилитации инвалида (ребенка-инвалида) (да/нет): Нет.

3. Состояние доступности объекта и предоставляемых на нем услуг

3.1. Путь следования к объекту пассажирским транспортом (описать маршрут движения с использованием пассажирского транспорта:

(маршрут от Ж/Д вокзала автобусом «Богданович – Полдневая. Байны, с. Троицкое).

наличие адаптированного пассажирского транспорта к объекту: Нет.

3.2. Путь к объекту от ближайшей остановки пассажирского транспорта:

3.2.1. Расстояние до объекта от остановки транспорта: 350 метров

3.2.2. Время движения (пешком): 5 – 8 минут.

3.2.3. Наличие выделенного от проезжей части пешеходного пути (да, нет): Нет.

3.2.4. Перекрестки (нерегулируемые; регулируемые; регулируемые со звуковой сигнализацией, таймером; нет): Нет

3.2.5. Информация на пути следования к объекту (акустическая, тактильная, Визуальная, нет): Нет.

3.2.6. Перепады высоты на пути (съезды с тротуара)(нет/есть (описать)): Да.

их обустройство для инвалидов, передвигающихся на креслах-колясках (нет/есть (описать)): Нет.

3.3. Организация доступности объекта и предоставляемых на нем услуг для инвалидов <*>

N строки	Категория инвалидов (вид нарушения)	Вариант организации доступности объекта и предоставляемых на нем услуг <***>
1	Все категории инвалидов и маломобильных групп населения <***>	Нет
2	в том числе инвалиды:	
3	передвигающиеся на креслах-колясках	Нет
4	с нарушением опорно-двигательного аппарата	ДУ
5	с нарушением зрения	Нет
6	с нарушением слуха	Нет
7	с умственными нарушениями	Нет

<*> С учетом СП 35-101-2001, СП 31-102-99;

<***> указывается один из вариантов ответа: "А" (доступность всех зон и помещений - универсальная); "Б" (специально выделенные для инвалидов участки и помещения); "ДУ" (дополнительная помощь сотрудника, услуги на дому, дистанционно); "Нет" (не организована доступность);

<***> указывается худший из вариантов ответа.

3.4. Состояние доступности основных структурно-функциональных зон объекта

N строки	Основные структурно-функциональные зоны объекта	Состояние доступности объекта для основных категорий инвалидов <*>					
		К для передвигающихся на креслах-колясках	О с нарушениями опорно-двигательного аппарата	С с нарушениями зрения	Г с нарушениями слуха	У с умственными нарушениями	Для всех категорий маломобильных групп населения <***>
1	2	3	4	5	6	7	8
1.	Территория, прилегающая к зданию (участок)	ДУ	ДП	ДЧ	ДЧ	ДЧ	ДУ
2.	Вход (входы) в здание	ДУ	ДУ	ДУ	ДУ	ДУ	ДУ
3.	Путь (пути) движения внутри здания, включая пути эвакуации	Нет	ДУ	ДУ	ДУ	ДУ	Нет
4.	Зона целевого назначения здания (целевого посещения объекта)	ДУ	ДУ	ДУ	ДП	ДП	ДУ
5.	Санитарно-гигиенические помещения	Нет	ДУ	Нет	ДЧ	ДЧ	Нет
6.	Система информации и связи (на всех зонах)	Нет	Нет	Нет	Нет	Нет	Нет
7.	Пути движения к объекту (от остановки транспорта)	Нет	Нет	Нет	Нет	Нет	Нет
8.	Все зоны и участки <***>	Нет	Нет	Нет	Нет	Нет	Нет

<*> Указывается: ДП - доступно полностью (доступность для всех категорий инвалидов и других маломобильных групп населения); ДЧ - доступно частично (достижимость мест целевого назначения для отдельных категорий инвалидов); ДУ - доступно условно (организация помощи сотрудниками учреждения (организации) или иной альтернативной формы обслуживания (на дому, дистанционно, иное)); Нет - недоступно (не предназначен для посещения инвалидами и другими маломобильными группами населения);

<***> указывается худший из вариантов ответа.

3.5. ИТОГОВОЕ ЗАКЛЮЧЕНИЕ о состоянии доступности объекта и предоставляемых на нем услуг: система информации на объекте отсутствует

полностью, организация недоступна для категории К, С; доступна условно для категории О; доступна частично для категории Г, У.

4. Управленческое решение

4.1. Рекомендации по адаптации основных структурно-функциональных зон объекта:

N строки	Основные структурно-функциональные зоны объекта	Рекомендации по адаптации объекта (вид работы) <*>			
		не нуждается (доступ обеспечен)	ремонт (текущий, капитальный); оснащение оборудованием	индивидуальное решение с техническими средствами реабилитации	технические решения невозможны - организация альтернативной формы обслуживания
1	2	3	4	5	6
1.	Территория, прилегающая к зданию (участок)		Капитальный ремонт оснащение оборудованием		
2.	Вход (входы) в здание		Капитальный ремонт оснащение оборудованием		
3.	Путь (пути) движения внутри здания, включая пути эвакуации				Помощь сотрудника ДОУ
4.	Зона целевого назначения здания (целевого посещения объекта)				Помощь сотрудника ДОУ
5.	Санитарно-гигиенические помещения		Косметический ремонт оснащение оборудованием		
6.	Система информации и связи (на всех зонах)	нуждается	Оснащение оборудованием		
7.	Пути движения к объекту (от остановки транспорта)	нуждается	Оснащение оборудованием		
8.	Все зоны и участки		Капитальный ремонт территории, прилегающей к зданию, оснащение	санитарно-гигиенического помещения в соответствии со СНИП	Предоставление услуг в зоне целевого обслуживания – помощь специалиста

			информацией звуковой, тактильной, визуальной		
--	--	--	--	--	--

<*> Указываются конкретные рекомендации по каждой структурно-функциональной зоне.

4.2. Период проведения работ: до 2025 г.


в рамках исполнения (указать наименование программы или плана мероприятий по адаптации основных структурно-функциональных зон объекта): Программы развития МАДОУ " Детский сад № 20".

4.3. Ожидаемый результат (по состоянию доступности объекта) после выполнения работ по адаптации основных структурно-функциональных зон объекта:


Полностью доступно для всех категорий.


5. Паспорт доступности объекта социальной инфраструктуры и предоставляемых на нем услуг (далее – Паспорт доступности объекта) разработан комиссией по проведению обследования и паспортизации объекта социальной инфраструктуры и предоставляемых на нем услуг (далее – Комиссия):

Председатель Комиссии:

 / О.А.Осинцева
(подпись/Ф.И.О.)

Члены Комиссии:


 / Е.А.Кочубей
(подпись/Ф.И.О.)

 / Д.В.Денисов

Согласовано:

Представители общественных организаций инвалидов:

Председатель Богдановичской городской организации
Общероссийской общественной организации
«Всероссийского общества инвалидов»

 / 
(подпись) (Ф.И.О.)



6. Копия Паспорта доступности объекта направлена _____ (дата)

в **Управление социальной политики по Богдановичскому району Свердловской области** для размещения информации о состоянии доступности объекта социальной инфраструктуры и предоставляемых на нем услуг для инвалидов и других маломобильных групп населения Свердловской области в автоматизированной информационной системе «Доступная среда Свердловской области» в информационно-телекоммуникационной сети «Интернет».

ИНФОРМАЦИЯ

О состоянии доступности объектов социальной инфраструктуры и предоставляемых на них услуг для инвалидов и других маломобильных групп населения Свердловской области

1. Сфера деятельности: _____
2. Количество объектов социальной, инженерной и транспортной инфраструктур (далее – объекты) в Реестре объектов социальной инфраструктуры в приоритетных сферах жизнедеятельности инвалидов и других маломобильных групп населения Свердловской области:

Всего (единиц)	из них имеют следующие состояния доступности				
	ДП-В ¹ (единиц)	ДЧ-В ² (единиц)	ДУ ³ (единиц)	ВНД ⁴ (единиц)	иное (ДП-И ⁵ , ДЧ-И ⁶) (единиц)

3. Перечень объектов, имеющих состояние доступности ДП-В (указывается вид, наименование) объекта, адрес объекта, назначение объекта (при наличии), наименование организации, расположенной на объекте):

- 1) _____ ;
- 2) _____ ;
- 3) _____ ;

¹ Объект доступен полностью всем

² Объект доступен частично всем

³ Объект доступен условно всем

⁴ Объект недоступен

⁵ Объект доступен полностью избирательно

⁶ Объект доступен частично избирательно